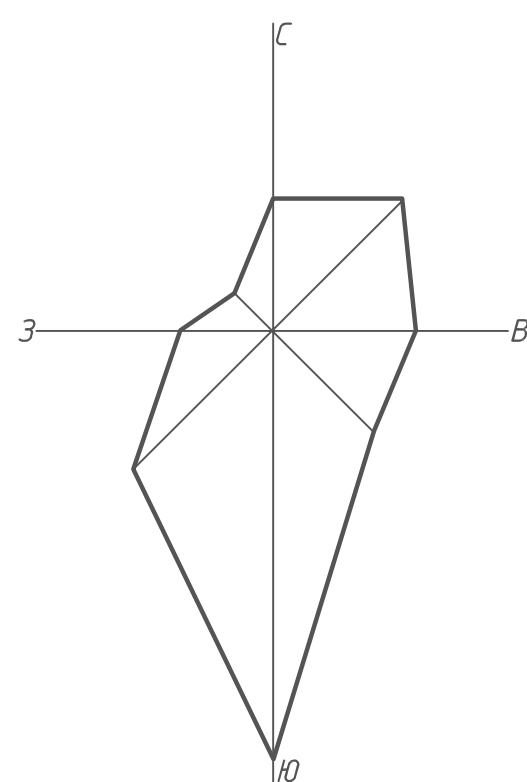


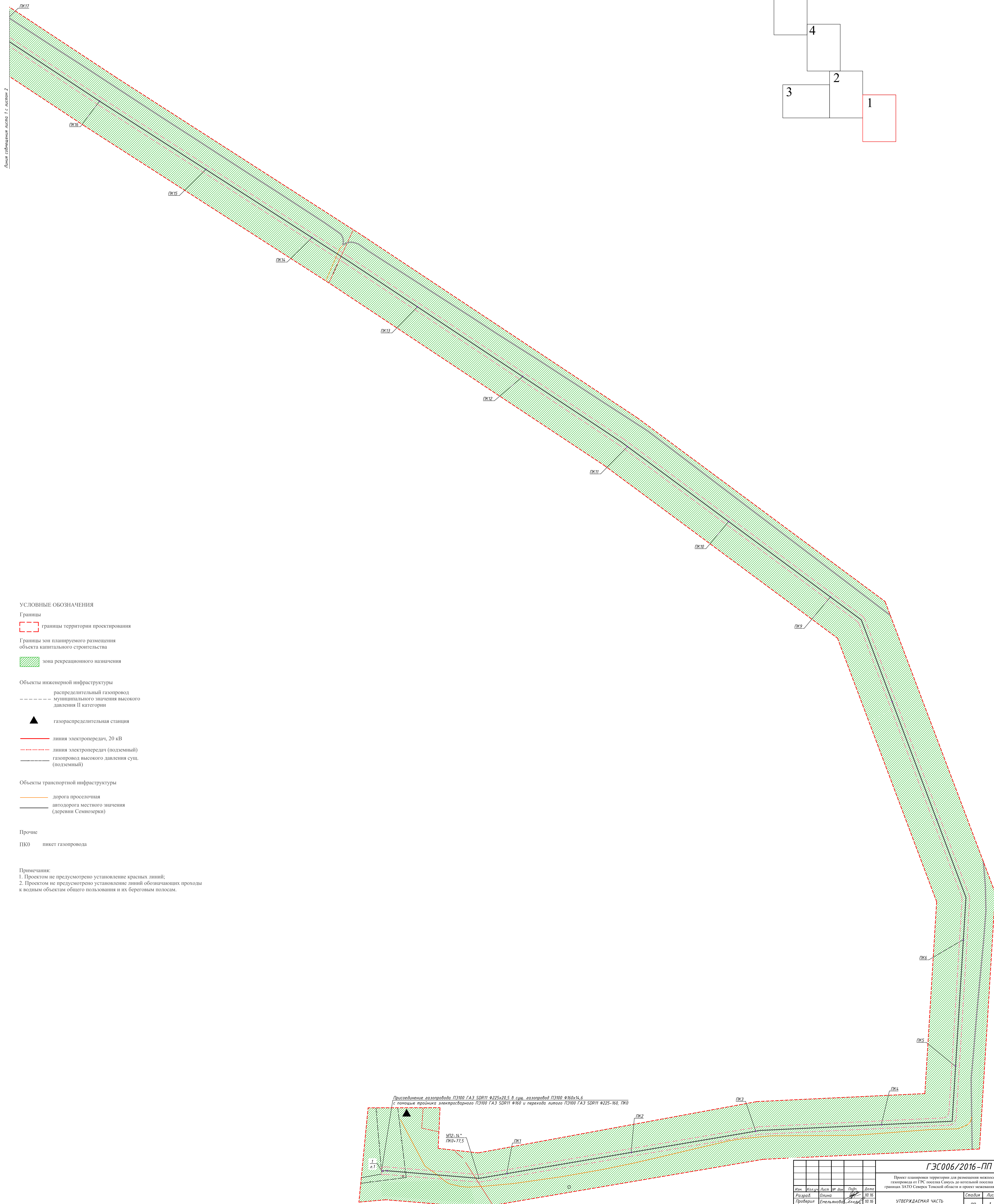
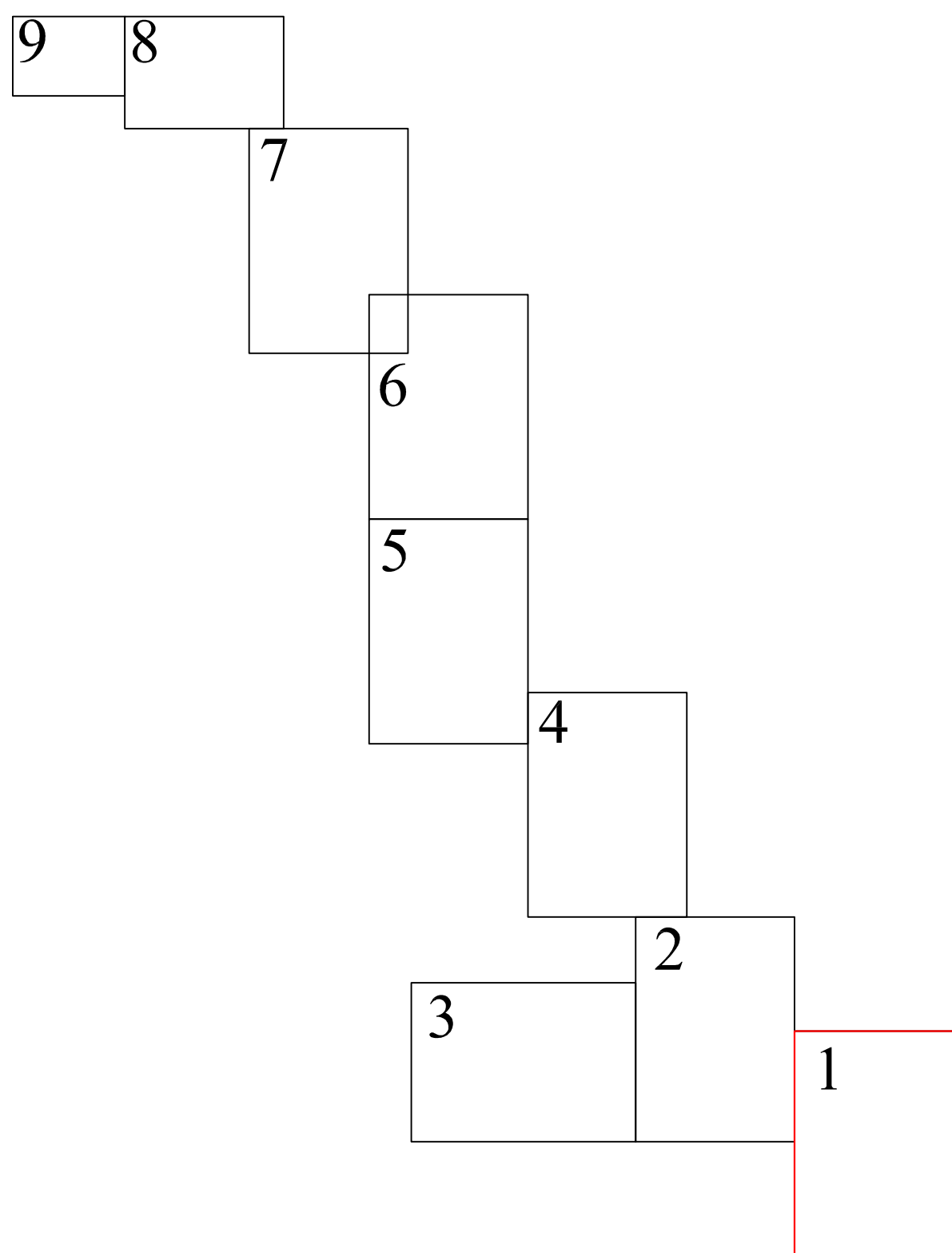
Проект планировки территории планировки территории для размещения межпоселкового газопровода от ГРС поселка Самусь до котельной поселка Орловка в границах ЗАТО Северск Томской области и проект межевания территории в его составе

ЧЕРТЕЖ

планировки территории для размещения межпоселкового газопровода от ГРС поселка Самусь до котельной поселка Орловка в границах ЗАТО Северск Томской области, М 1:1000

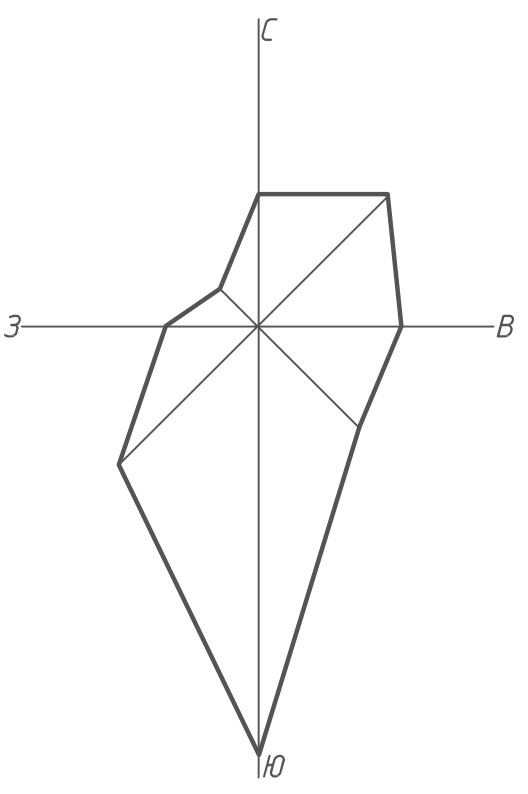


### Схема совмещения листов

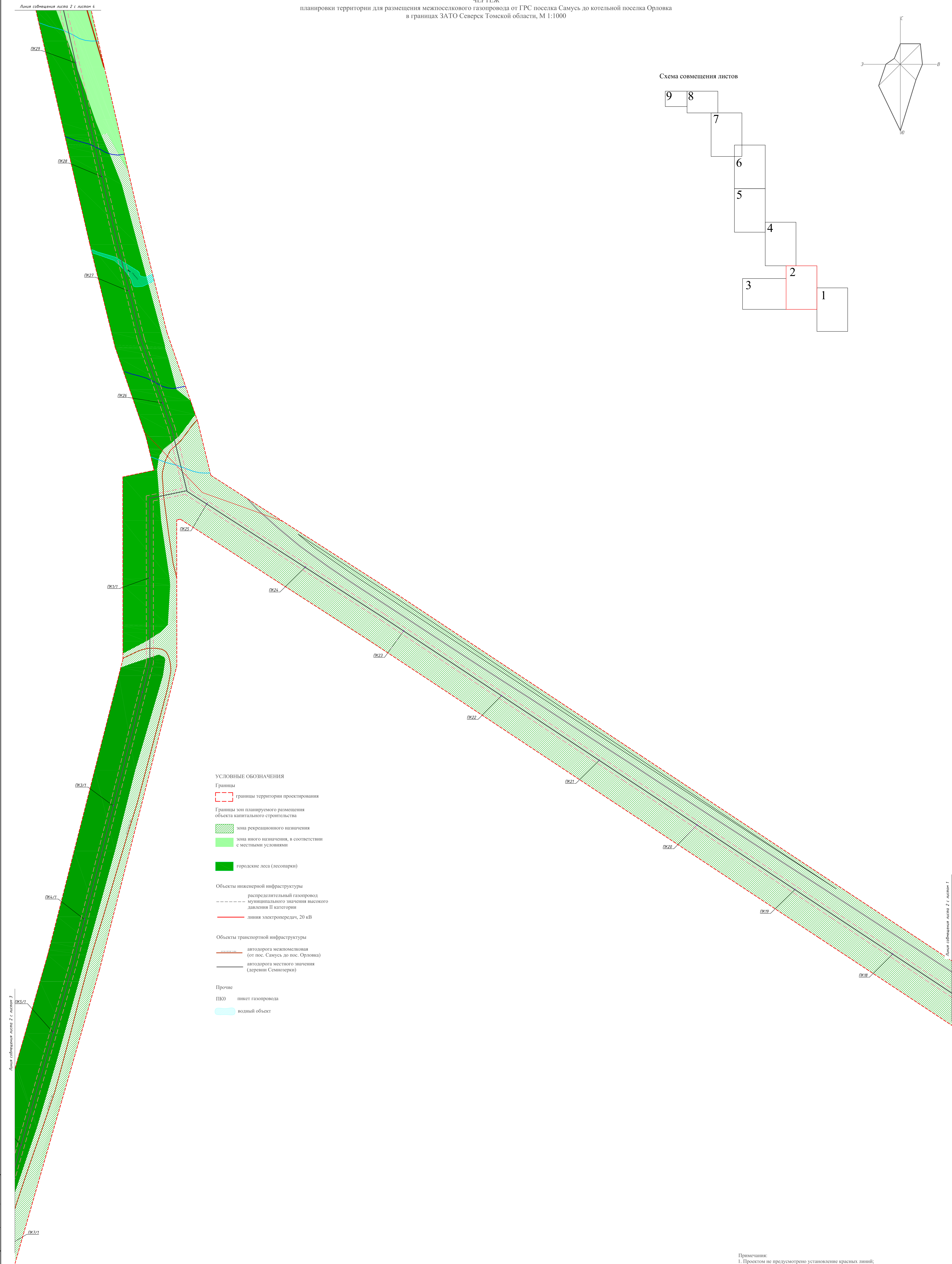
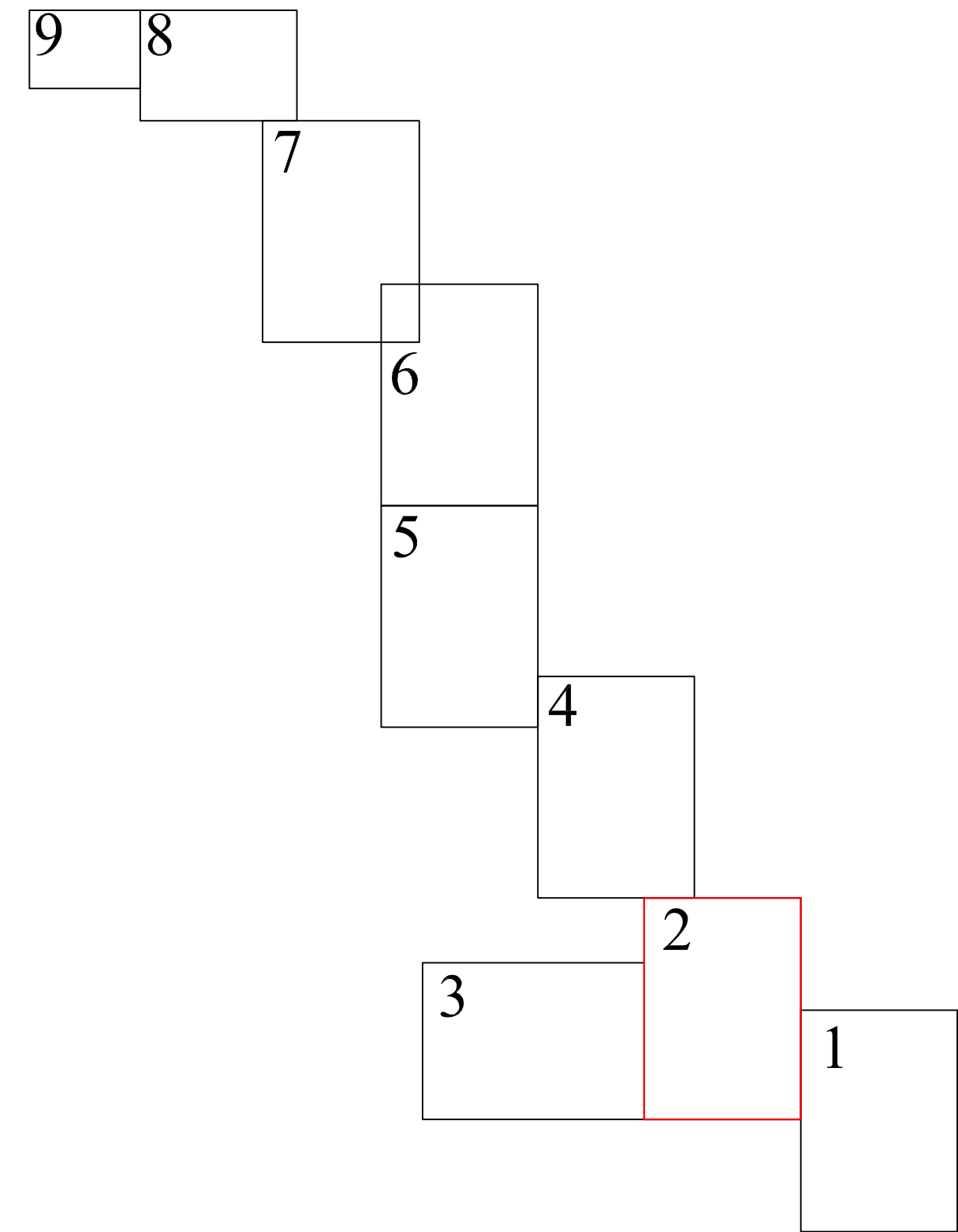
[illegible]



планировки территории для размещения межпоселкового газопровода от ГРС поселка Самусь до котельной поселка Орловка  
в границах ЗАТО Северск Томской области, М 1:1000



### Схема совмещения листов



Примечания:

1. Проектом не предусмотрено установление красных линий;
2. Проектом не предусмотрено установление линий обозначающих проходы к водным объектам общего пользования и их береговым полосам.

[illegible]



Проект планировки территории планировки территории для размещения межпоселкового газопровода от ГРС поселка Самусь до котельной поселка Орловка в границах ЗАТО Северск Томской области и проект межевания территории в его составе

ЧЕРТЁЖ

планировки территории для размещения межпоселкового газопровода от ГРС поселка Самусь до котельной поселка Орловка в границах ЗАТО Северск Томской области, М 1:1000

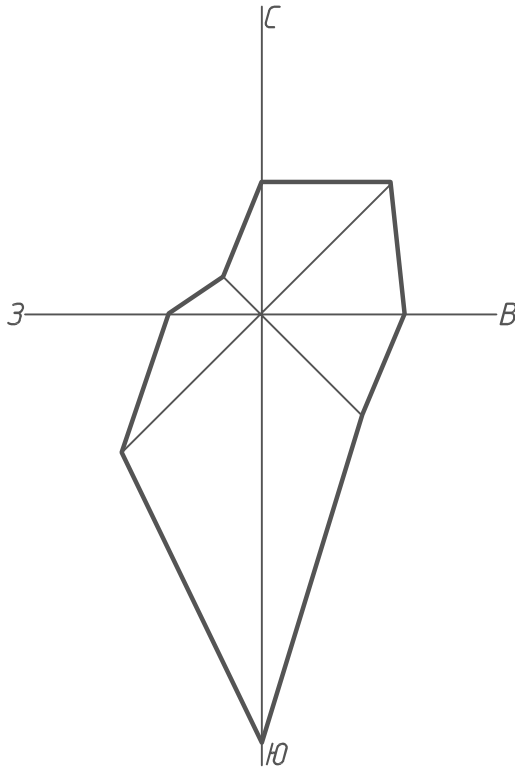
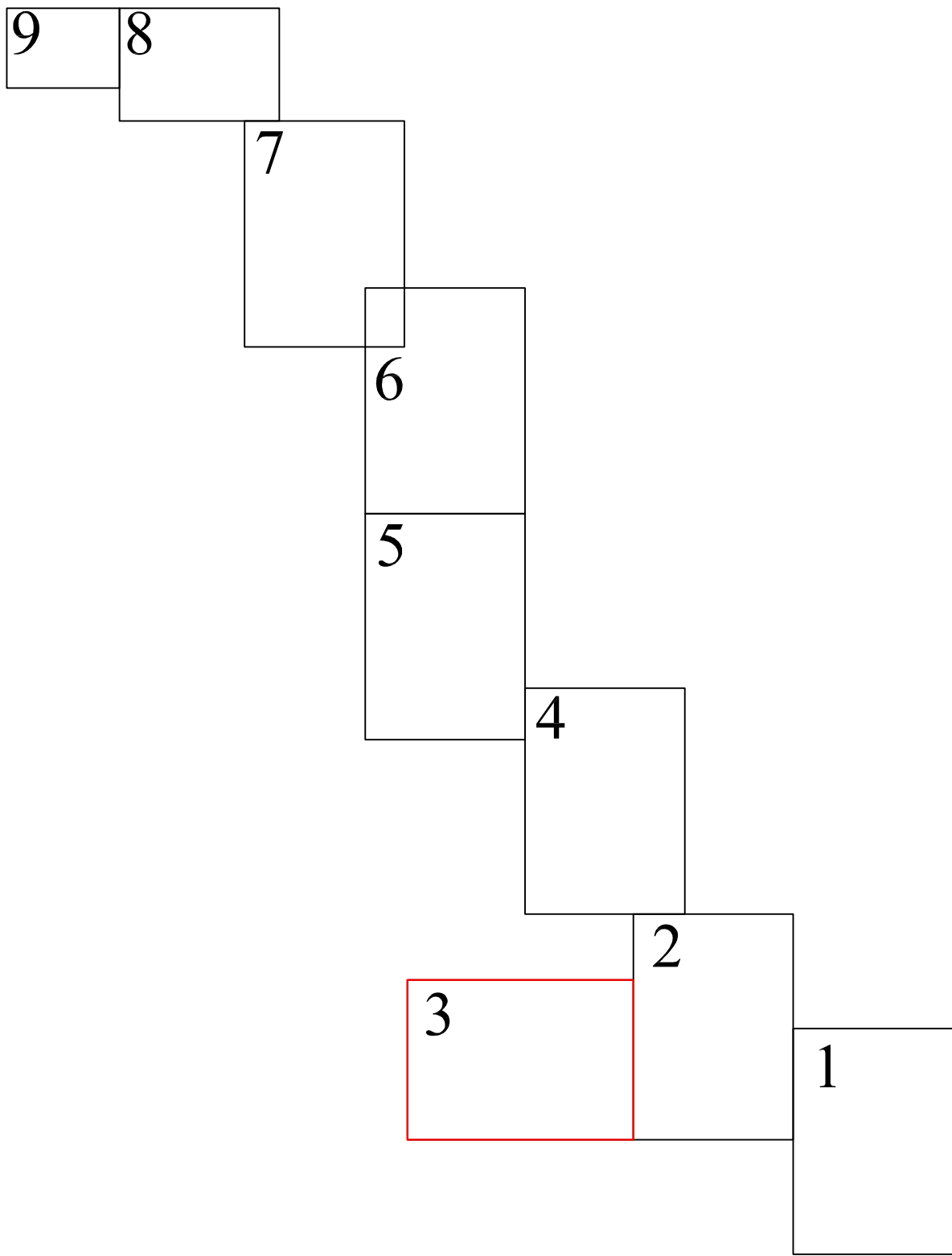



Схема совмещения листов



Кран шаровый фланцевый DN50, PN16, поворотная заглушка, Ду50 в ограждении 2,0х1,0х1,8, ПК14/1+90,0



УСЛОВНЫЕ ОБОЗНАЧЕНИЯ

Границы  
--- границы территории проектирования

Границы зон планируемого размещения  
объекта капитального строительства

зона малоэтажной застройки с  
земельными участками

производственная зона

зона рекреационного назначения

городские леса (лесопарки)

Объекты инженерной инфраструктуры

--- распределительный газопровод  
муниципального значения высокого  
давления II категории

--- водопровод (подземный)

Объекты транспортной инфраструктуры

--- автодорога местного значения  
(пос. Самусь ул. Набережная)

--- автодорога местного значения  
(пос. Самусь ул. Камышка)

--- автодорога межпоселковая  
(от пос. Самусь до пос. Орловка)

Прочие

ПК11/1 пикет газопровода

Примечания:  
1. Проектом не предусмотрено установление красных линий;  
2. Проектом не предусмотрено установление линий обозначающих проходы к водным объектам общего пользования и их береговым полосам.

						ГЭС006/2016 -ПП				
						Проект планировки территории для размещения межпоселкового газопровода от ГРС поселка Самусь до котельной поселка Орловка в границах ЗАТО Северск Томской области и проект межевания в его составе				
Изм.	Кол.уч.	Лист	№ док.	Подп.	Дата	УТВЕРЖДАЕМАЯ ЧАСТЬ	Стадия	Лист	Листов	
Разраб.		Олина			10.16		ПП			
Проверил		Емельянова			10.16			3		
И.о. ГИП		Олина			10.16					
Н.Контр.		Емельянова			10.16	ЧЕРТЕЖ планировки территории для размещения межпоселкового газопровода от ГРС поселка Самусь до котельной поселка Орловка в границах ЗАТО Северск Томской области, М 1:1000				
						ГАЗ Сибирь				

Проект планировки территории планировки территории для размещения межпоселкового газопровода от ГРС поселка Самусь до котельной поселка Орловка в границах ЗАТО Северск Томской области и проект межевания территории в его составе

ЧЕРТЕЖ

планировки территории для размещения межпоселкового газопровода от ГРС поселка Самусь до котельной поселка Орловка в границах ЗАТО Северск Томской области, М 1:1000

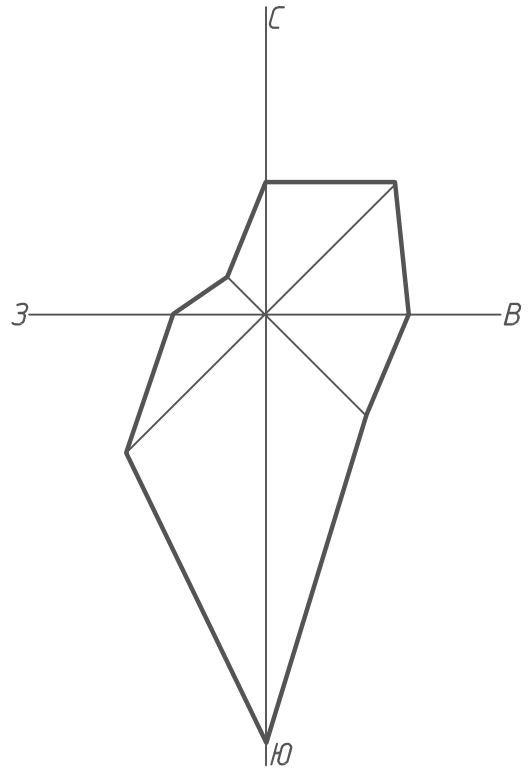
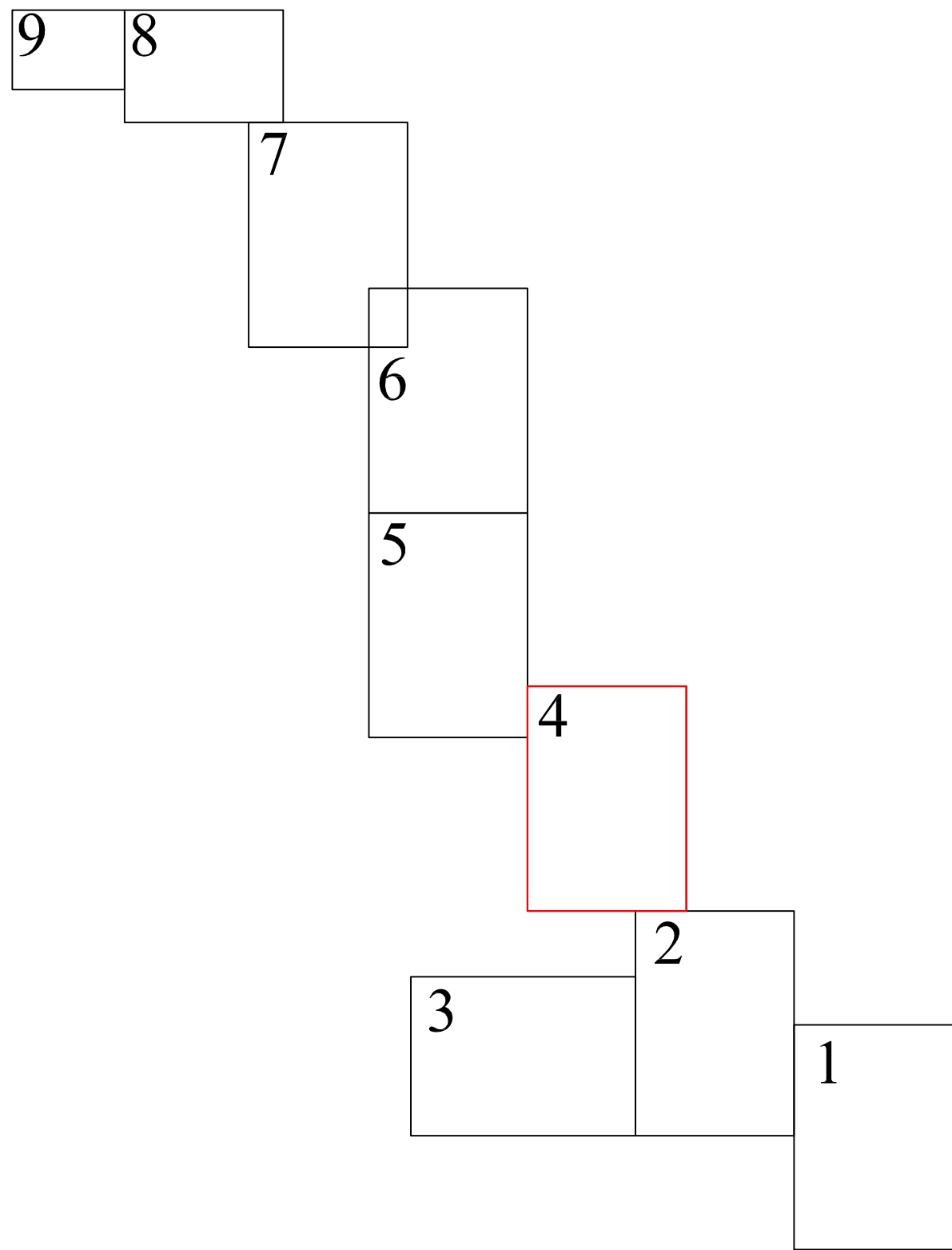
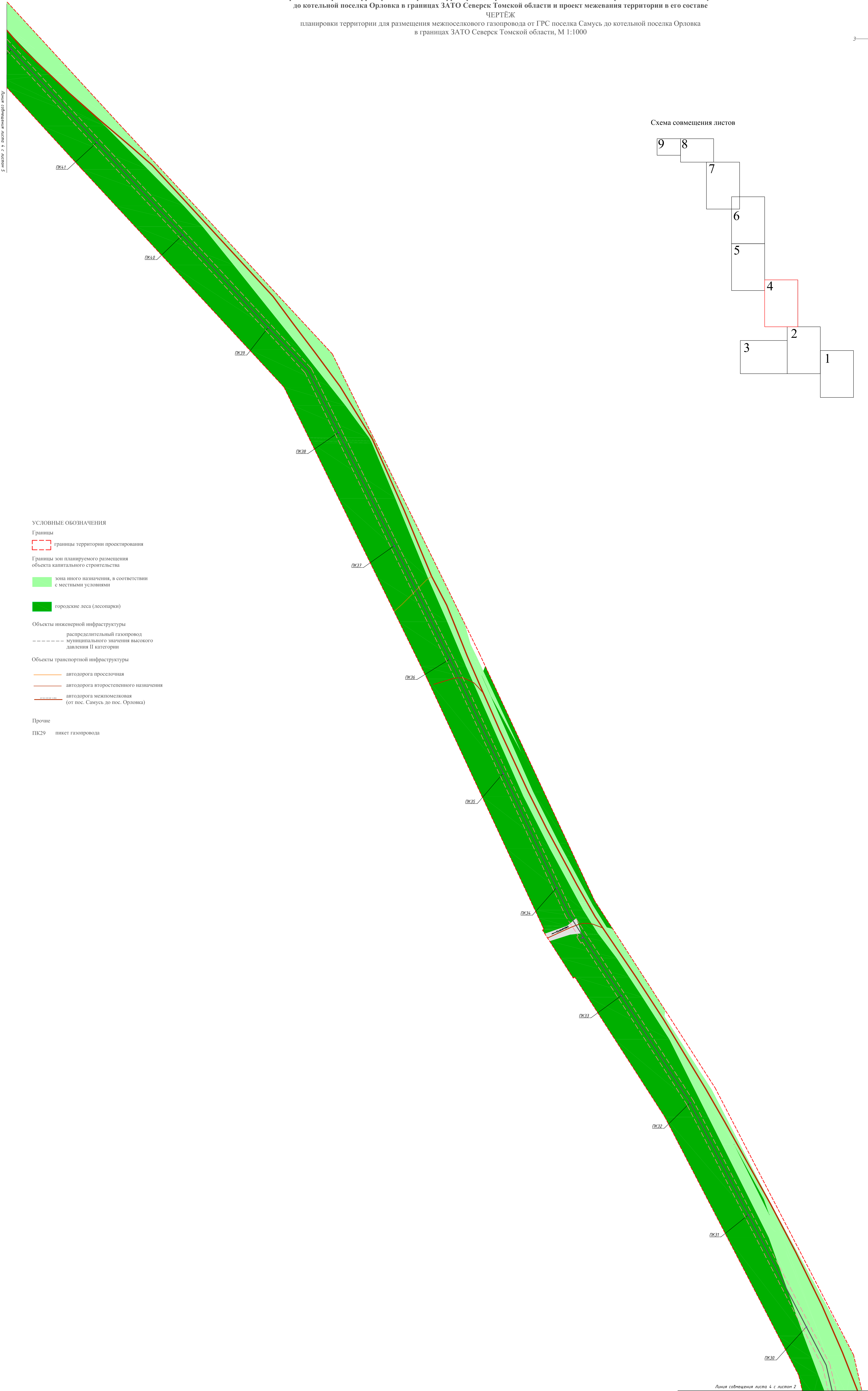


Схема совмещения листов



- УСЛОВНЫЕ ОБОЗНАЧЕНИЯ
- Границы
- границы территории проектирования
- Границы зон планируемого размещения объекта капитального строительства
- зона иного назначения, в соответствии с местными условиями
  - городские леса (лесопарки)
- Объекты инженерной инфраструктуры
- распределительный газопровод
  - муниципального значения высокого давления II категории
- Объекты транспортной инфраструктуры
- автодорога проселочная
  - автодорога второстепенного назначения
  - автодорога межпоселковая (от пос. Самусь до пос. Орловка)
- Прочие
- ПК29 - пикет газопровода



Линия совмещения листа 4 с листом 2

Примечания:  
1. Проектом не предусмотрено установление красных линий;  
2. Проектом не предусмотрено установление линий обозначающих проходы к водным объектам общего пользования и их береговым полосам.

ГЭС006/2016 -ПП						ИТВЕРЖДАЕМАЯ ЧАСТЬ			Специя	Лист	Листов
Имя	Колос	Дата	10.16	Долг	10.16	ИТВЕРЖДАЕМАЯ ЧАСТЬ			пт	4	
Разработчик	Олига	Дата	10.16	Долг	10.16	ИТВЕРЖДАЕМАЯ ЧАСТЬ					
Проверил	Емельянова	Дата	10.16	Долг	10.16	ИТВЕРЖДАЕМАЯ ЧАСТЬ					
И.о. ГИП	Олига	Дата	10.16	Долг	10.16	ИТВЕРЖДАЕМАЯ ЧАСТЬ					
И.о. Инж	Емельянова	Дата	10.16	Долг	10.16	ИТВЕРЖДАЕМАЯ ЧАСТЬ					



Проект планировки территории планировки территории для размещения межпоселкового газопровода от ГРС поселка Самусь до котельной поселка Орловка в границах ЗАТО Северск Томской области и проект межевания территории в его составе

ЧЕРТЁЖ

планировки территории для размещения межпоселкового газопровода от ГРС поселка Самусь до котельной поселка Орловка в границах ЗАТО Северск Томской области, М 1:1000

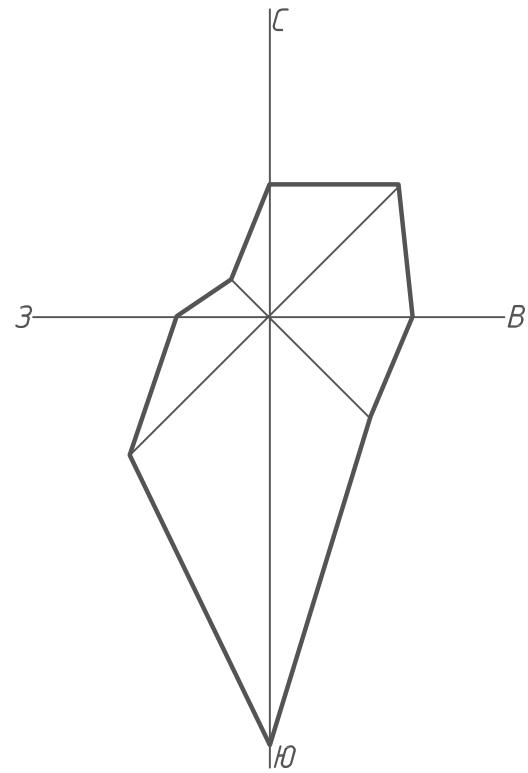
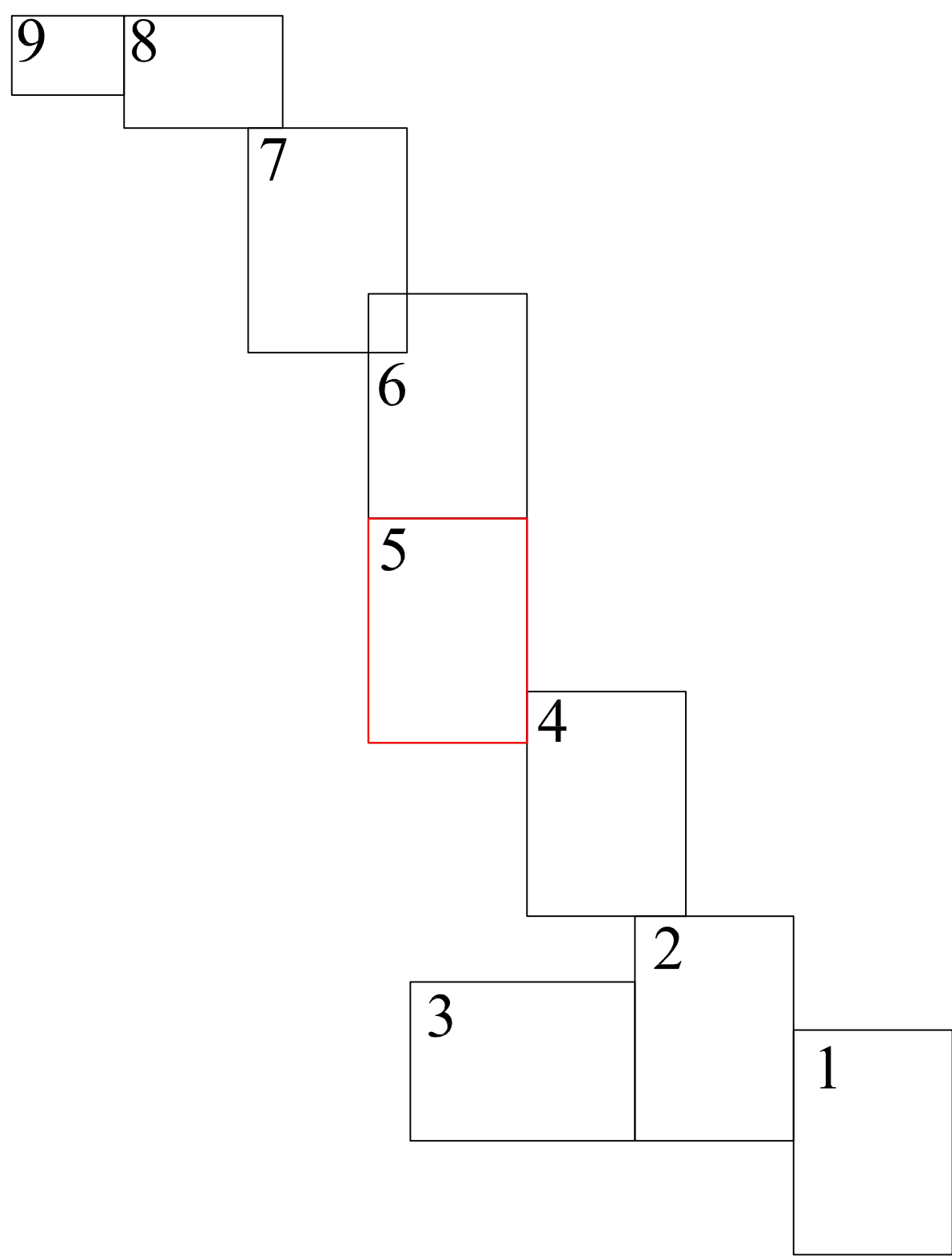


Схема совмещения листов



- УСЛОВНЫЕ ОБОЗНАЧЕНИЯ
- Границы
- границы территории проектирования
- Границы зон планируемого размещения объекта капитального строительства
- зона иного назначения, в соответствии с местными условиями
  - зона рекреационного назначения
  - городские леса (лесопарки)
- Объекты инженерной инфраструктуры
- распределительный газопровод муниципального значения высокого давления II категории
- Объекты транспортной инфраструктуры
- автодорога проселочная
  - автодорога второстепенного назначения
  - автодорога межпоселковая (от пос. Самусь до пос. Орловка)
- Прочие
- ПК29 пикет газопровода

						ГЭС006/2016-ПП		
						Проект планировки территории для размещения межпоселкового газопровода от ГРС поселка Самусь до котельной поселка Орловка в границах ЗАТО Северск Томской области и проект межевания в его составе		
Изм.	Колонт.	Лист № док.	Друк.	Дата		УТВЕРЖДАЮЩАЯ ЧАСТЬ	Содвж	Лист
Рис.	Рис.	Одн.	10.16				пт	5
Пров.	Емельянов	10.16						
И.о. ГИП	Одн.	10.16						
И.Контр.	Емельянов	10.16				ЧЕРТЁЖ: планировка территории для размещения межпоселкового газопровода от ГРС поселка Самусь до котельной поселка Орловка в границах ЗАТО Северск Томской области, М 1:1000		



Проект планировки территории планировки территории для размещения межпоселкового газопровода от ГРС поселка Самусь до котельной поселка Орловка в границах ЗАТО Северск Томской области и проект межевания территории в его составе

ЧЕРТЕЖ

планировки территории для размещения межпоселкового газопровода от ГРС поселка Самусь до котельной поселка Орловка в границах ЗАТО Северск Томской области, М 1:1000

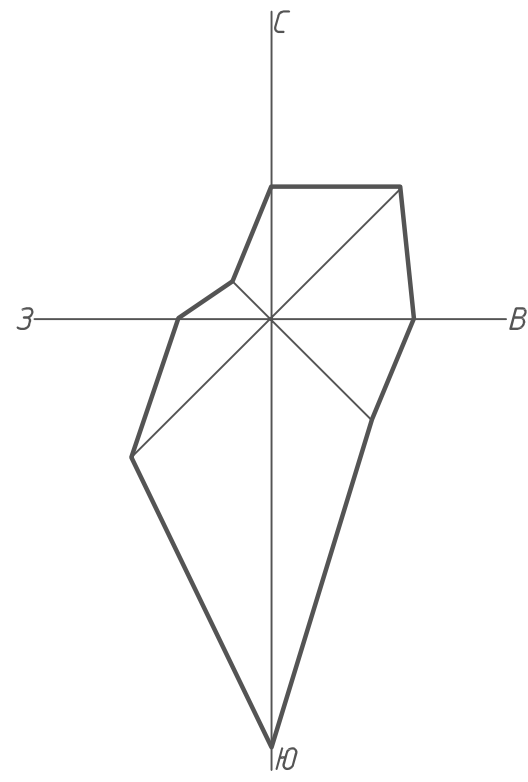
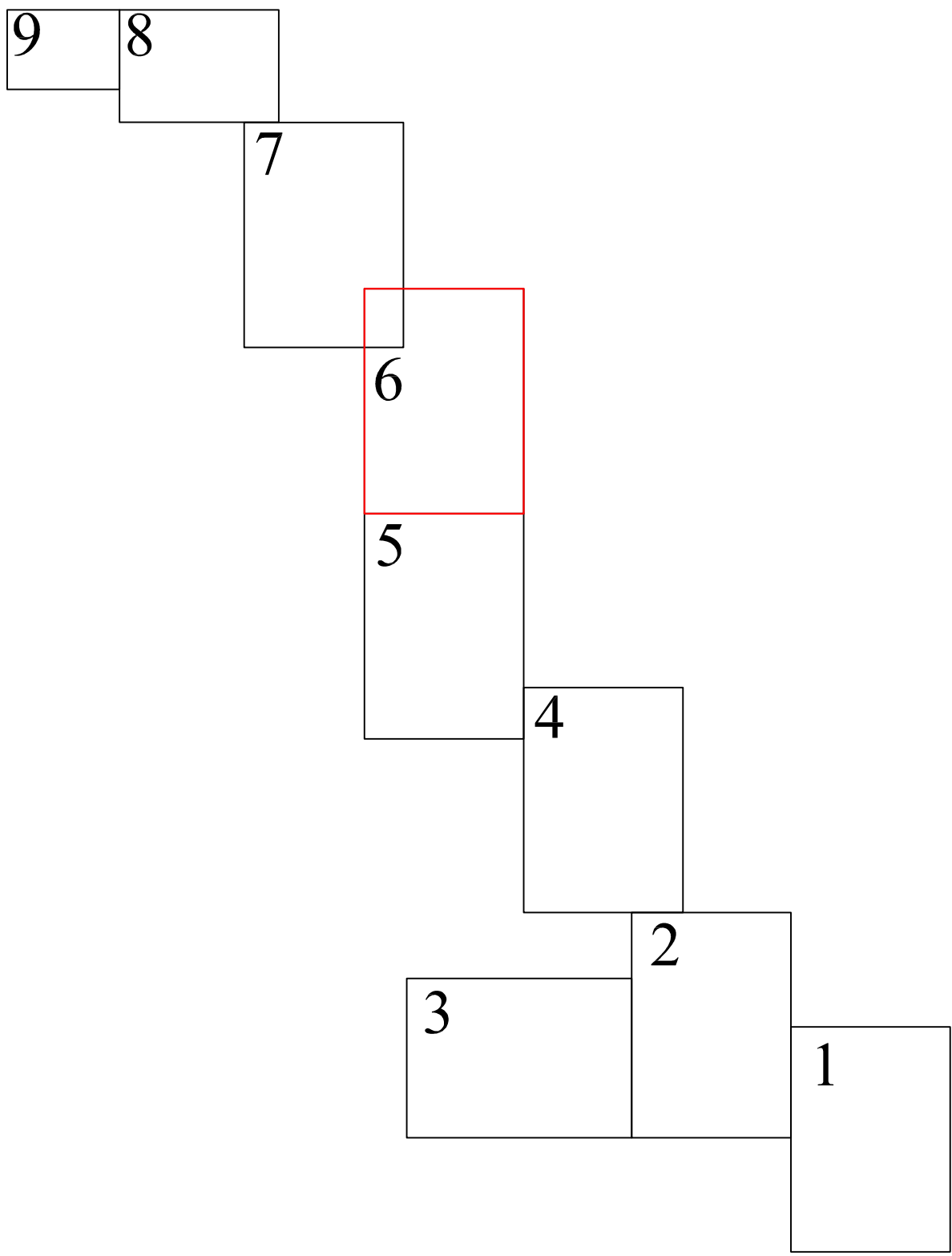


Схема совмещения листов



- УСЛОВНЫЕ ОБОЗНАЧЕНИЯ
- Границы
- границы территории проектирования
- Границы зон планируемого размещения объекта капитального строительства
- зона рекреационного назначения
  - зона иного назначения, в соответствии с местными условиями
- Объекты инженерной инфраструктуры
- распределительный газопровод
  - муниципального значения высокого давления II категории
- Объекты транспортной инфраструктуры
- автодорога проселочная
  - автодорога второстепенного назначения
  - автодорога межпоселковая (от пос. Самусь до пос. Орловка)
- Прочие
- ПК45 пикет газопровода

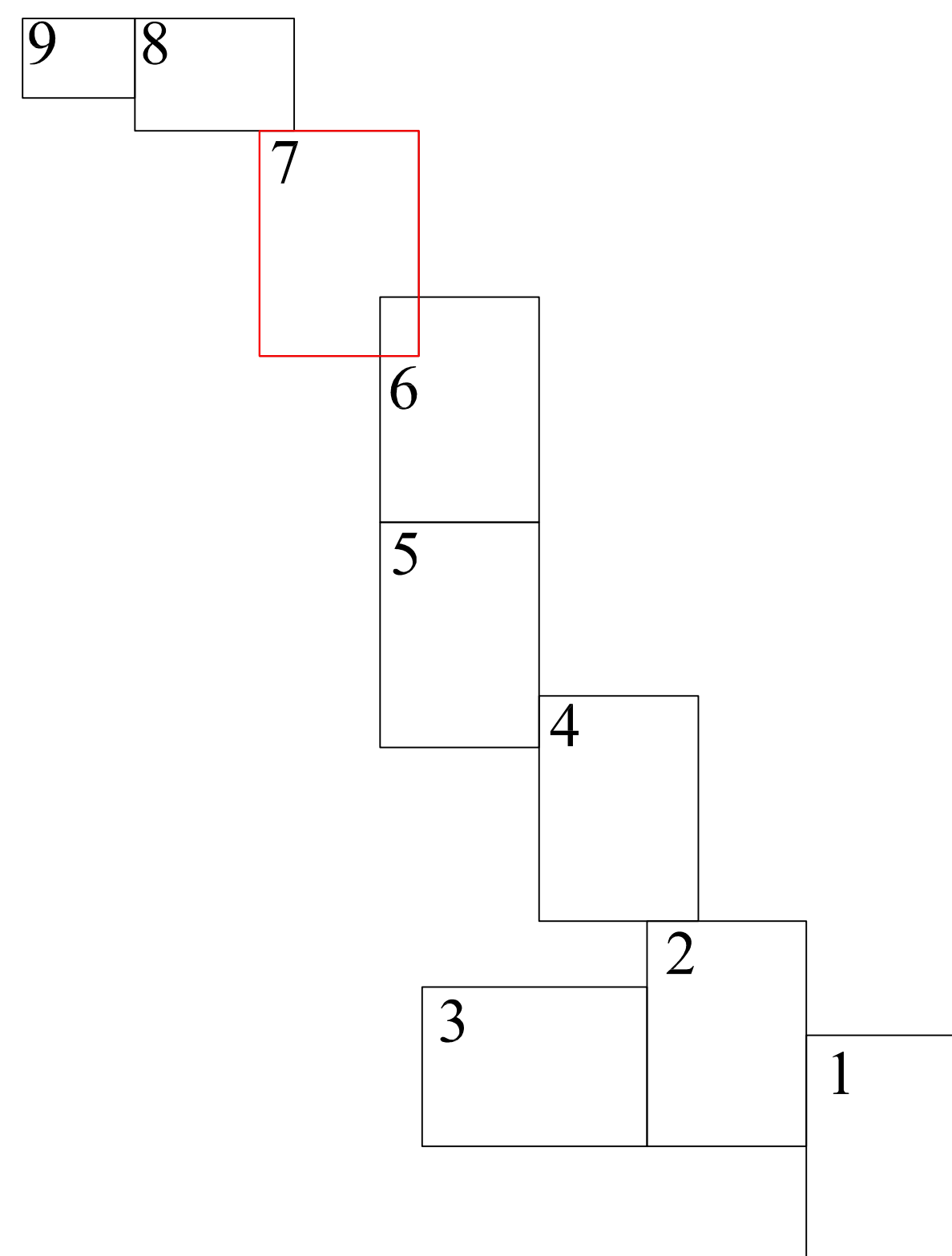
Примечания:

- Проектом не предусмотрено установление красных линий;
- Проектом не предусмотрено установление линий обозначающих проходы к водным объектам общего пользования и их береговым полосам.

						ГЭС006/2016 - ПП		
						Проект планировки территории для размещения межпоселкового газопровода от ГРС поселка Самусь до котельной поселка Орловка в границах ЗАТО Северск Томской области и проект межевания территории в его составе		
Имя	Коллектор	Лист	№ док	Дата	Итого	УТВЕРЖДАЮЩАЯ ЧАСТЬ	Сторона	Лист
Рисовал	Олига	10.16					Лист	Листов
Проверил	Евгений	10.16					Лист	Листов
И.в. ГИП	Олига	10.16					Лист	Листов
И.Контр.	Евгений	10.16				ЧЕРТЕЖ планировки территории для размещения межпоселкового газопровода от ГРС поселка Самусь до котельной поселка Орловка в границах ЗАТО Северск Томской области, М 1:1000		



планировки территории для размещения межпоселкового газопровода от ГРС поселка Самусь до котельной поселка Орловка  
в границах ЗАТО Северск Томской области, М 1:1000



Линия содвещения листа 7 с листом 8

Длина соединений см. в табл. 7 с суммой 5

УСЛОВНЫЕ ОБОЗНАЧЕНИЯ

## Границы

— границы территории проектирования

Границы зон планируемого размещения  
объекта капитального строительства

### Объекты инженерной инфраструктуры

----- распределительный газопровод  
муниципального значения высокого  
давления II категории

### Объекты транспортной инфраструктуры

автотора проселочная  
автотора междомелковая  
(от пос. Самусь до пос. Орловка)

Прочие

ПК66      пикет газопровода

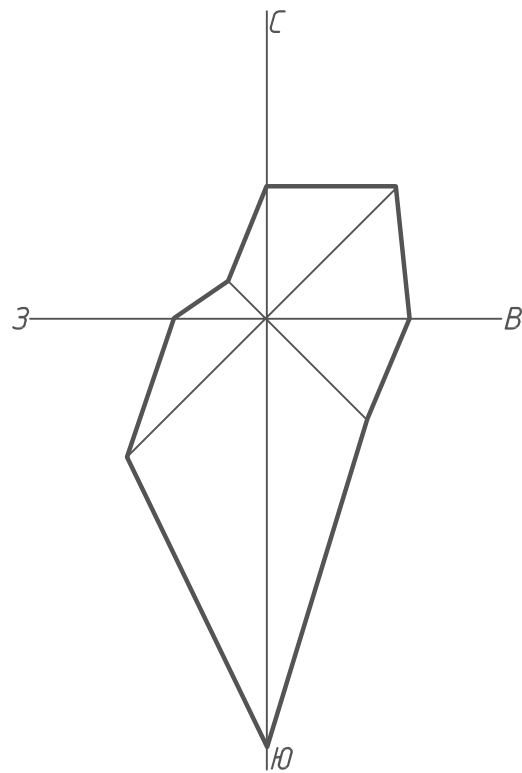
Примечания:

1. Проектом не предусмотрено установление красных линий;
2. Проектом не предусмотрено установление линий обозначающих проходы к водным объектам общего пользования и их береговым полосам.

						<b>ГЭС006/2016 - ПП</b>
Проект планировки территории для размещения межселенского газопровода от ГРС Савьиха к жилой поселковой Оролова в границах ЗАТО Северск Томской области с учетом изменения в его составе						
Имя	Место	Листы	№ док.	Подп.	Дата	
Разработчик	Олима			<i>(подпись)</i>	19.16	<div style="float:right; width: 80px;">Страниц <b>7</b></div> <div style="clear:both;"></div>
Проверил	Емельянова			<i>(подпись)</i>	19.16	
Н.о. ГУП	Олима			<i>(подпись)</i>	19.16	
Н.Контр.	Емельянова			<i>(подпись)</i>	19.16	
<b>УТВЕРЖАЮЩАЯ ЧАСТЬ</b>						
ЧЕТЫРЕ						
Планировка территории для размещения межселенского газопровода от ГРС Савьиха к жилой поселковой Оролова в границах ЗАТО Северск Томской области с учетом изменения в его составе						

Проект планировки территории планировки территории для размещения межпоселкового газопровода от ГРС поселка Самусь до котельной поселка Орловка в границах ЗАТО Северск Томской области и проект межевания территории в его составе  
ЧЕРТЁЖ

планировки территории для размещения межпоселкового газопровода от ГРС поселка Самусь до котельной поселка Орловка в границах ЗАТО Северск Томской области, М 1:1000



Линия совмещения листа 8 с листом 9

ПК88

ПК87

ПК86

ПК85

ПК84

ПК83

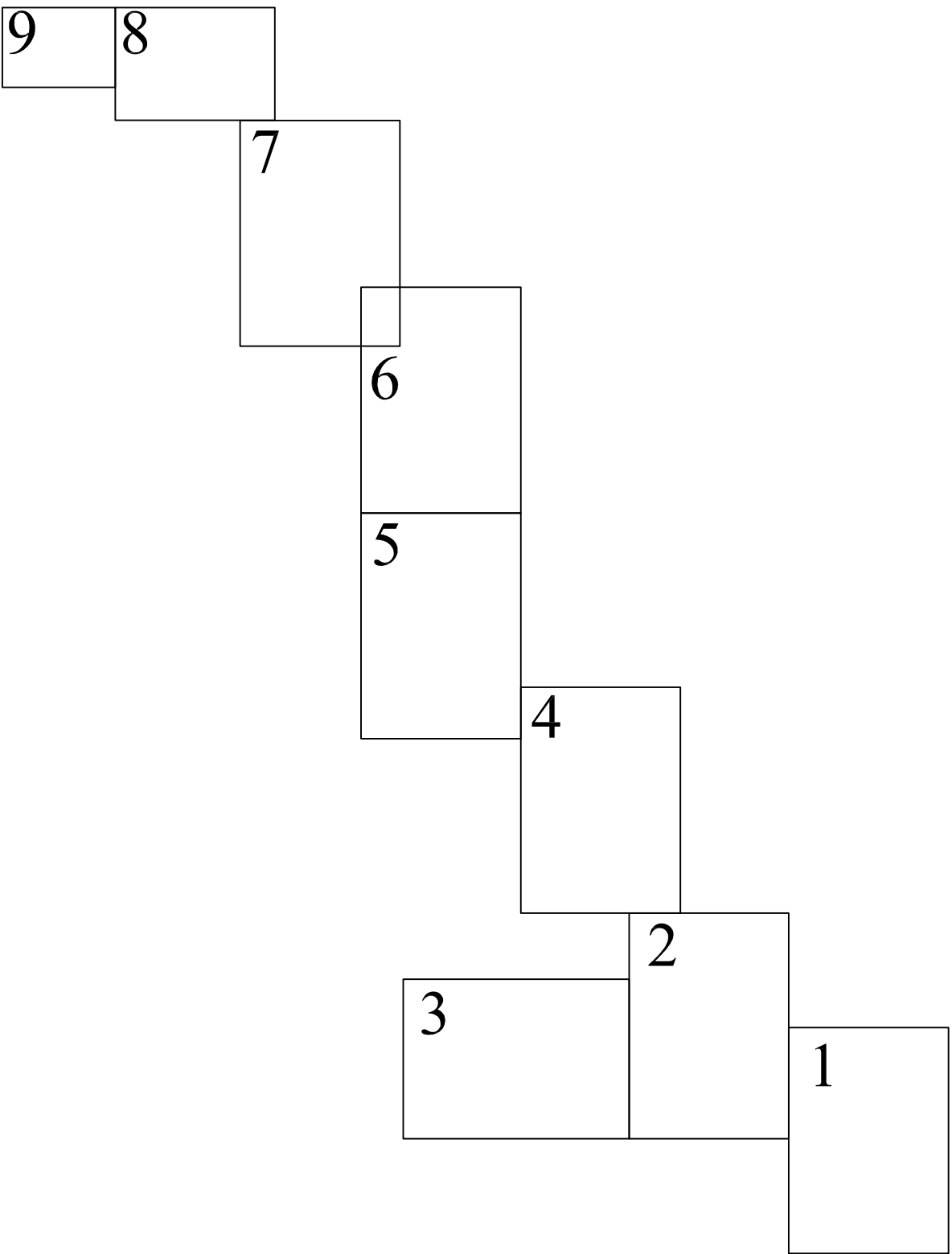
ПК82

ПК81

ПК80

ПК79

Схема совмещения листов



УСЛОВНЫЕ ОБОЗНАЧЕНИЯ

Границы

границы территории проектирования

Границы зон планируемого размещения объекта капитального строительства

зона иного назначения, в соответствии с местными условиями

городские леса (лесопарки)

Объекты инженерной инфраструктуры

распределительный газопровод  
муниципального значения высокого давления II категории

Объекты транспортной инфраструктуры

автодорога проселочная  
автодорога второстепенного назначения  
автодорога межпоселковая (от пос. Самусь до пос. Орловка)

Прочие

ПК75 пикет газопровода

водный объект

Линия совмещения листа 8 с листом 7

							ГЭС006/2016 -ПП			
							Проект планировки территории для размещения межпоселкового газопровода от ГРС поселка Самусь до котельной поселка Орловка в границах ЗАТО Северск Томской области и проект межевания в его составе			
Изм.	Кол.уч.	Лист	№ док.	Подп.	Дата		УТВЕРЖДАЕМАЯ ЧАСТЬ	Стадия	Лист	Листов
Разраб.	Олина				10.16			ПП	8	
Проверил	Емельянова				10.16					
И.о. ГИП	Олина				10.16					
Н.Контр.	Емельянова				10.16		ЧЕРТЕЖ планировки территории для размещения межпоселкового газопровода от ГРС поселка Самусь до котельной поселка Орловка в границах ЗАТО Северск Томской области, М 1:1000			



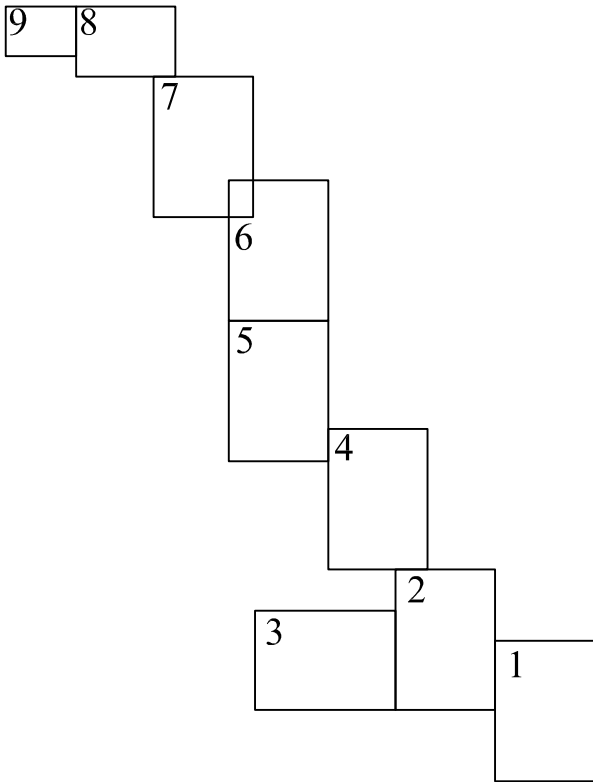


Проект планировки территории планировки территории для размещения межпоселкового газопровода от ГРС поселка Самусь до котельной поселка Орловка в границах ЗАТО Северск Томской области и проект межевания территории в его составе

ЧЕРТЁЖ

планировки территории для размещения межпоселкового газопровода от ГРС поселка Самусь до котельной поселка Орловка в границах ЗАТО Северск Томской области, М 1:1000

Схема совмещения листов



УСЛОВНЫЕ ОБОЗНАЧЕНИЯ

Границы

границы территории проектирования

Границы зон планируемого размещения  
объекта капитального строительства

зона иного назначения, в соответствии  
с местными условиями

производственная зона

городские леса (лесопарки)

Объекты инженерной инфраструктуры

распределительный газопровод  
муниципального значения высокого  
давления II категории

канализация (подземный)

ЛЭП (надземный)

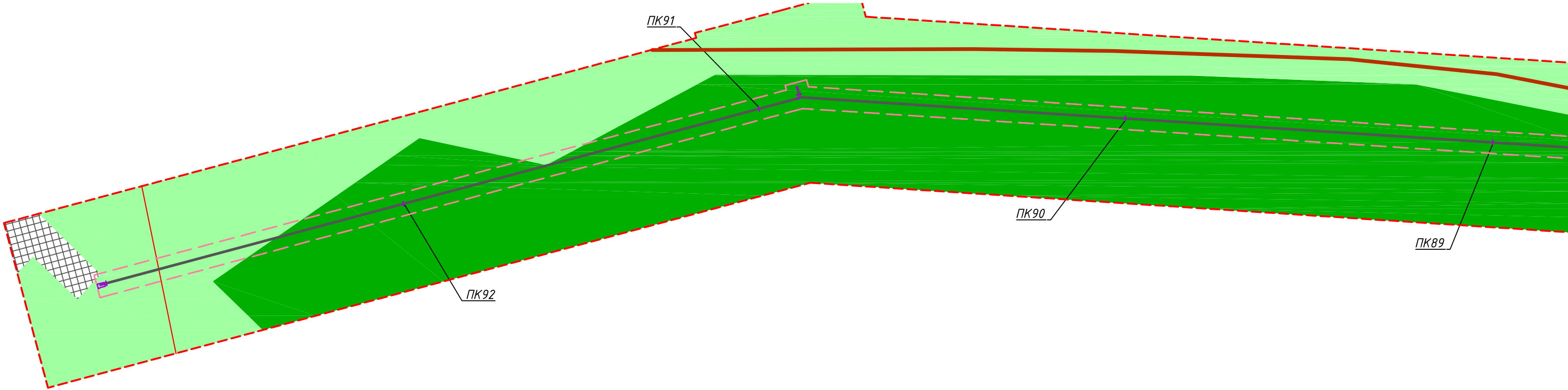
Объекты транспортной инфраструктуры

автодорога проселочная

автодорога межпоселковая  
(от пос. Самусь до пос. Орловка)





Прочие

ПК92 пикет газопровода



Согласовано:


Инв. №подл.	Подпись и дата	Взам. инв.№

						ГЭС006/2016 –ПП			
						Проект планировки территории для размещения межпоселкового газопровода от ГРС поселка Самусь до котельной поселка Орловка в границах ЗАТО Северск Томской области и проект межевания в его составе			
Изм.	Кол.уч.	Лист	№ док	Подп.	Дата	УТВЕРЖДАЕМАЯ ЧАСТЬ	Стадия	Лист	Листов
Разраб.	Олина				10.16		ПП	9	
Проверил	Емельянова				10.16				
И.о. ГИП	Олина				10.16				
						ЧЕРТЕЖ			
Н.Контр.	Емельянова				10.16	планировки территории для размещения межпоселкового газопровода от ГРС поселка Самусь до котельной поселка Орловка в границах ЗАТО Северск Томской области, М 1:1000	